



АДМИНИСТРАЦИЯ НИЖНЕВАРТОВСКОГО РАЙОНА
Ханты-Мансийского автономного округа – Югры

ПОСТАНОВЛЕНИЕ

от 18.11.2024

№ 1546

г. Нижневартовск

О внесении изменений в приложения 1, 2 к постановлению администрации района от 13.08.2024 № 1043 «Об утверждении документации по планировке территории»

В соответствии со статьей 45 Градостроительного кодекса Российской Федерации и заявлением акционерного общества «Самотлорнефтегаз» от 17.10.2024 № РМ-исх/0276, о внесении изменений в документацию по планировке территории, в связи с изменением границы зоны планируемого размещения линейного объекта:

1. Внести в приложения к постановлению администрации района от 13.08.2024 № 1043 «Об утверждении документации по планировке территории» для объекта «Самотлорское месторождение. Нефтегазосборный трубопровод 1,865 км» следующие изменения:

1.1. В приложении 1:

1.1.1. Графическую часть проекта планировки территории части 1 изложить в новой редакции согласно приложению 1.

1.1.2. Пункт 2.3 части 2 изложить в новой редакции согласно приложению 2.

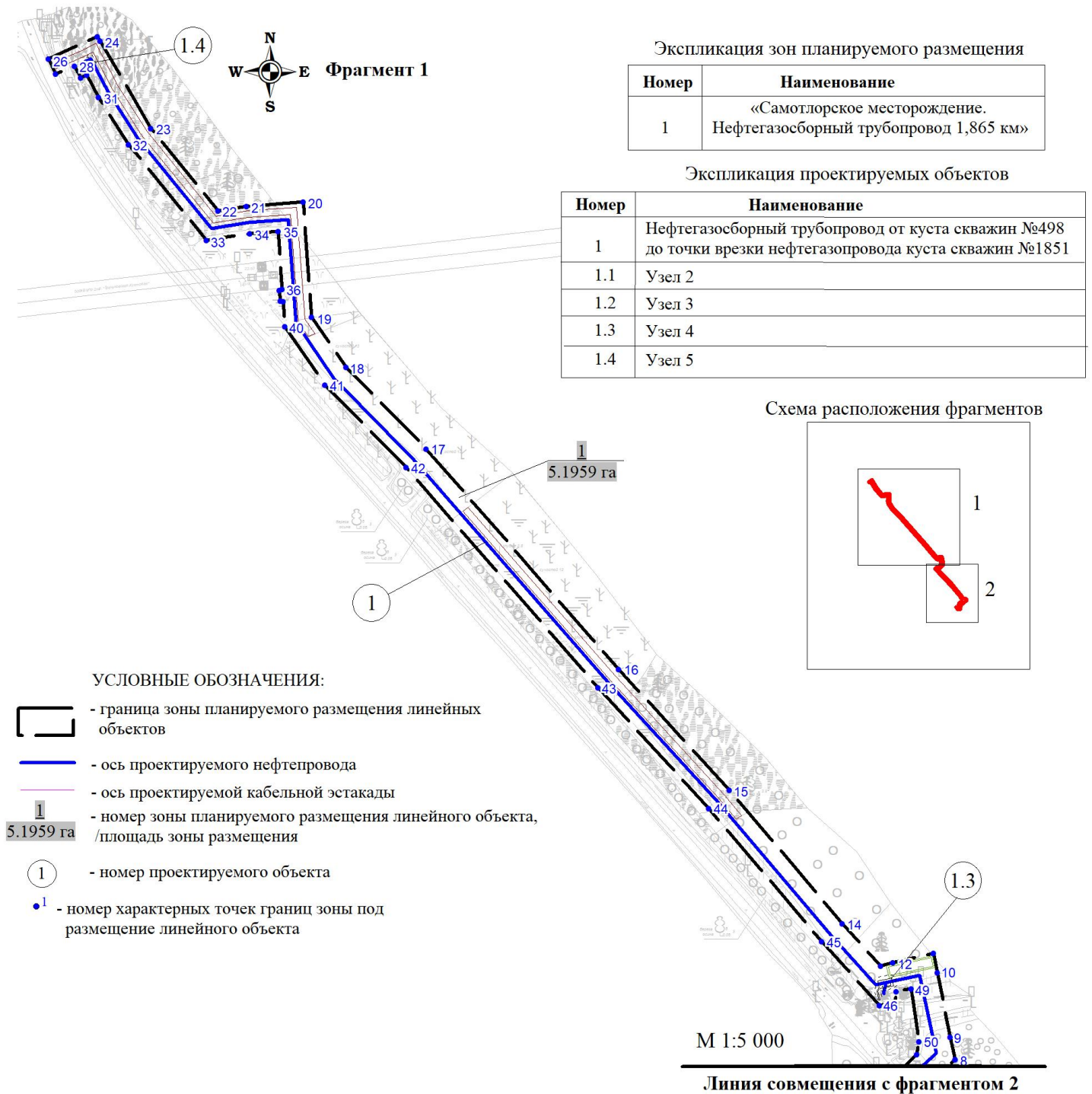
1.2. В приложении 2 графическую часть проекта межевания территории части 1 изложить в новой редакции согласно приложению 3.

2. Контроль за выполнением постановления возложить на заместителя главы района по земельным ресурсам, муниципальному имуществу, природопользованию и архитектуре М.Г. Горичеву.

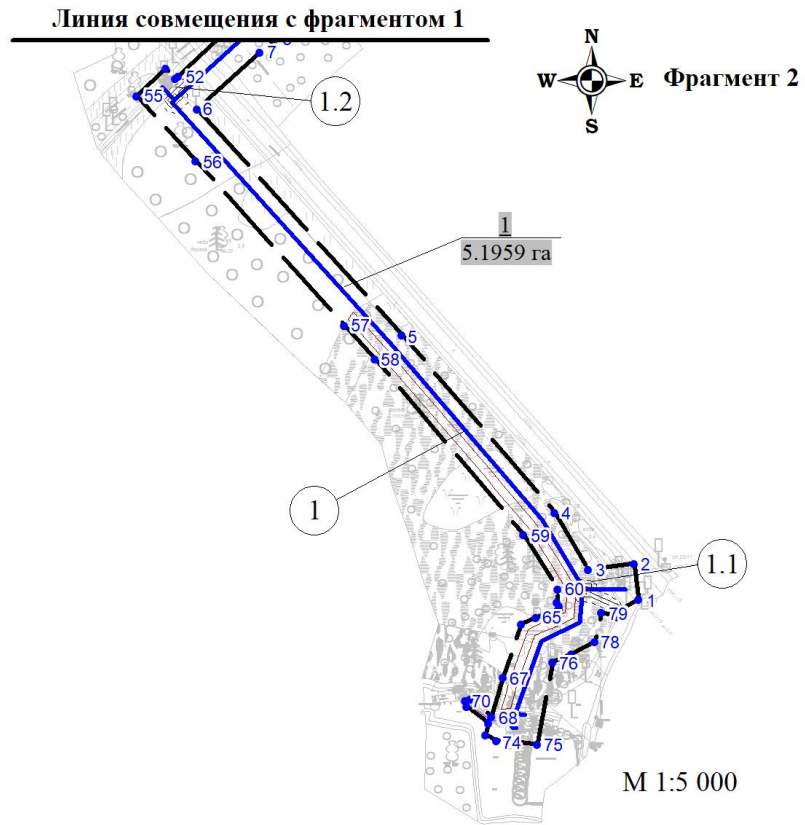
Глава района

Б.А. Саломатин

1. Проект планировки территории. Графическая часть
1.1 Чертеж границ зон планируемого размещения линейного объекта
 «Самотлорское месторождение. Нефтегазосборный трубопровод 1,865 км»
 Землепользователь: АО «Самотлорнефтегаз» Масштаб (1:5 000)



«Самотлорское месторождение. Нефтегазосборный трубопровод 1,865 км»
Землепользователь: АО «Самотлорнефтегаз» Масштаб (1:5 000



2.3. Перечень координат характерных точек границы зоны планируемого размещения линейных объектов

№	X	Y
1	977444.30	4419110.98
2	977469.26	4419107.87
3	977465.57	4419075.64
4	977504.74	4419052.33
5	977628.86	4418945.34
6	977786.66	4418802.41
7	977826.35	4418846.59
8	977835.89	4418857.21
9	977856.41	4418853.02
10	977915.63	4418840.91
11	977933.10	4418837.34
12	977924.40	4418800.23
13	977921.68	4418788.99
14	977960.19	4418754.11
15	978082.01	4418650.96
16	978192.59	4418549.81
17	978394.06	4418373.85
18	978468.39	4418300.50
19	978514.27	4418269.31
20	978619.44	4418261.58
21	978615.70	4418209.89
22	978611.43	4418183.54
23	978686.79	4418122.07
24	978766.32	4418075.99
25	978770.54	4418073.54
26	978750.03	4418028.83
27	978736.48	4418035.30
28	978743.60	4418052.62
29	978732.91	4418058.23
30	978735.69	4418063.50
31	978715.19	4418074.40
32	978672.11	4418101.69
33	978584.37	4418173.27
34	978590.79	4418212.82
35	978592.67	4418238.48
36	978539.75	4418242.37
37	978538.56	4418239.68
38	978528.98	4418240.76
39	978528.50	4418243.20
40	978505.76	4418244.87
41	978452.45	4418281.11
42	978377.04	4418355.52
43	978175.93	4418531.17

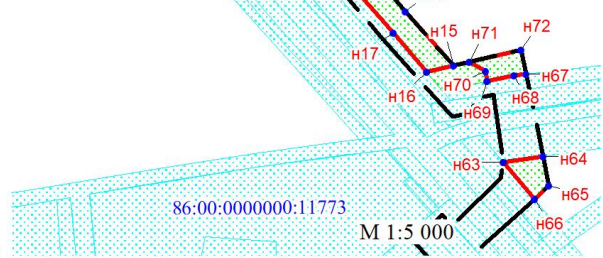
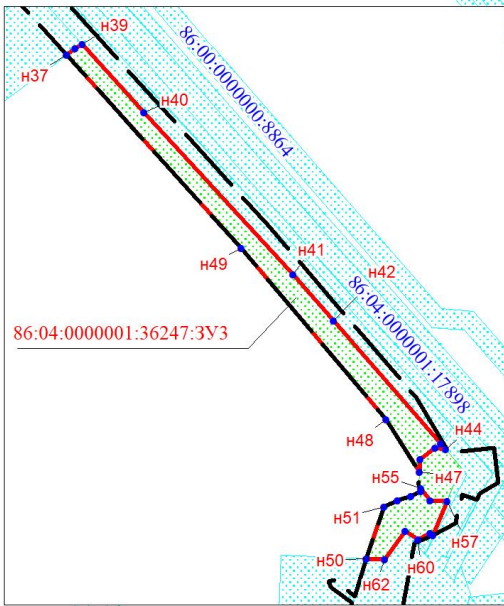
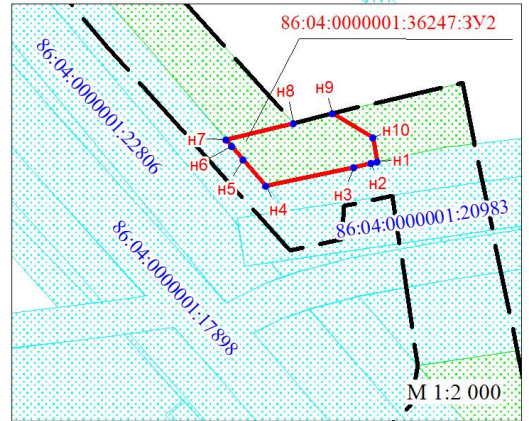
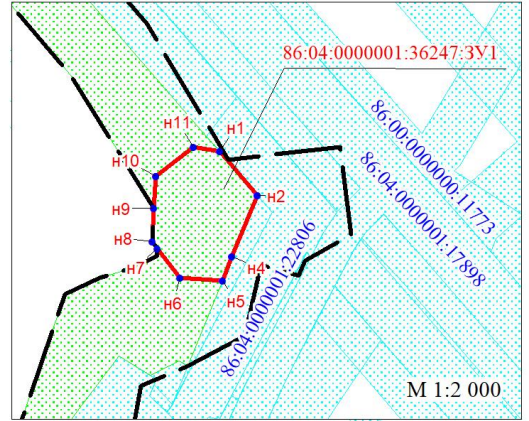
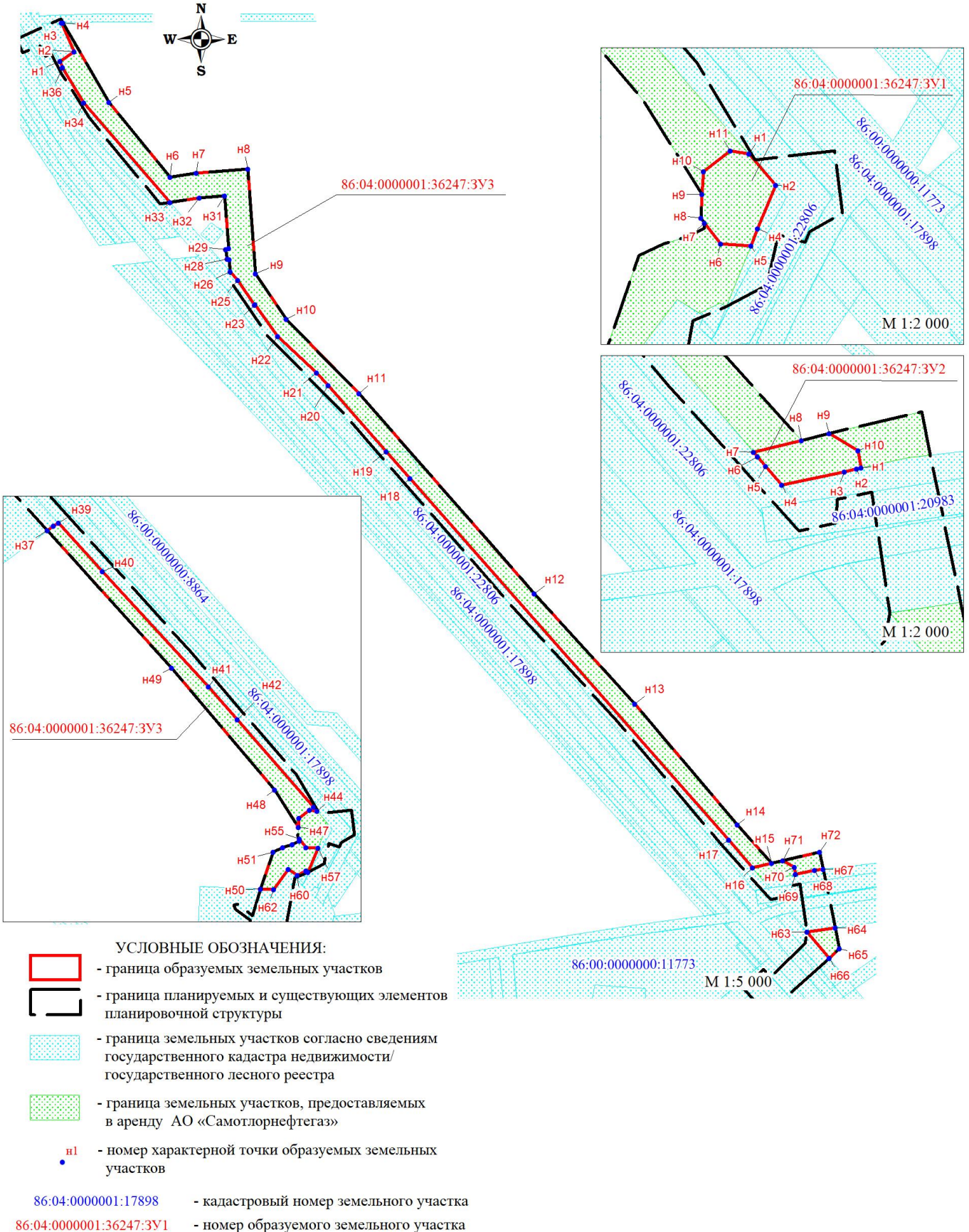
44	978065.49	4418632.19
45	977943.71	4418735.30
46	977885.20	4418787.98
47	977888.37	4418802.84
48	977897.94	4418803.50
49	977900.90	4418817.22
50	977852.31	4418824.54
51	977840.71	4418822.43
52	977809.31	4418789.63
53	977807.77	4418787.33
54	977814.91	4418780.93
55	977795.73	4418760.46
56	977750.38	4418801.54
57	977635.70	4418905.43
58	977612.35	4418926.57
59	977489.73	4419030.57
60	977451.83	4419054.44
61	977442.22	4419053.87
62	977440.16	4419055.48
63	977438.13	4419055.33
64	977434.78	4419048.40
65	977431.88	4419038.86
66	977427.14	4419028.97
67	977390.13	4419016.05
68	977362.84	4419008.11
69	977374.88	4418993.31
70	977373.66	4418989.51
71	977369.85	4418990.73
72	977358.25	4419006.25
73	977350.12	4419003.81
74	977345.69	4419011.41
75	977343.34	4419040.07
76	977400.99	4419050.80
77	977406.55	4419064.06
78	977415.24	4419080.33
79	977435.50	4419085.06
80	977432.44	4419095.83
81	977436.66	4419097.79






1. Проект межевания территории. Графическая часть

1.1. Чертежи межевания территории

«Самотлорское месторождение. Нефтегазосборный трубопровод 1,865 км»

Землепользователь: АО «Самотлорнефтегаз»



- УСЛОВНЫЕ ОБОЗНАЧЕНИЯ:**
-  - граница образуемых земельных участков
 -  - граница планируемых и существующих элементов планировочной структуры
 -  - граница земельных участков согласно сведениям государственного кадастра недвижимости/ государственного лесного реестра
 -  - граница земельных участков, предоставляемых в аренду АО «Самотлорнефтегаз»
 -  H1 - номер характерной точки образуемых земельных участков

86:04:0000001:17898 - кадастровый номер земельного участка
 86:04:0000001:36247:3Y1 - номер образуемого земельного участка

